







Prefeitura Municipal de Lajinha  
CNPJ: 18.392.522/0001-41  
Rua Sidney Hubner França Camargo, 69 - Centro - Lajinha/MG

## RELATÓRIO FOTOGRÁFICO COLORIDO

CONCEDENTE: GOVERNO ESTADUAL DE MINAS GERAIS		CONVENENTE: MUNICÍPIO DE LAJINHA/MG	
OBJETO: PAVIMENTAÇÃO EM BLOQUETE HEXAGONAL DATA: 11/06/2024		LOCAL: RUA PROJETADA, S/N, CÓRREGO BOA VISTA (ALDEIA), ZONA RURAL DE LAJINHA/MG	
FOTO 03		FOTO 04	
<div><p>O tempo de rede não está sincronizado Local: 16 de out. de 2023, 10:19:49 BRT S 20° 6' 26.674", W 41° 30' 52.480"</p></div>		<div><p>O tempo de rede não está sincronizado Local: 16 de out. de 2023, 10:19:47 BRT S 20° 6' 26.674", W 41° 30' 52.480"</p></div>	
Descrição: LOCAL DA PAVIMENTAÇÃO		Descrição: LOCAL DA PAVIMENTAÇÃO	
ASSINATURAS			
<div><div></div><div>Lucas Henrique da Silva Paiva CREA-MG: 226.732/D</div></div>		<div><div></div><div>João Rosendo Ambrósio de Medeiros Prefeito Municipal</div></div>	



Prefeitura Municipal de Lajinha  
CNPJ: 18.392.522/0001-41  
Rua Sidney Hubner França Camargo, 69 - Centro - Lajinha/MG

## RELATÓRIO FOTOGRÁFICO COLORIDO

**CONCEDENTE: GOVERNO ESTADUAL DE MINAS GERAIS**

**CONVENENTE: MUNICÍPIO DE LAJINHA/MG**


**OBJETO: PAVIMENTAÇÃO EM BLOQUETE HEXAGONAL**  
**DATA: 11/06/2024**

**LOCAL: RUA PROJETADA, S/N, Córrego Boa Vista (Aldeia), Zona Rural de Lajinha/MG**

**FOTO 05**



**FOTO 06**



**Descrição: LOCAL DA PAVIMENTAÇÃO**

**Descrição: LOCAL DA PAVIMENTAÇÃO**

### ASSINATURAS

**Lucas Henrique da Silva Paiva**  
CREA-MG: 226.732/D



**João Rosendo Ambrósio de Medeiros**  
Prefeito Municipal





Prefeitura Municipal de Lajinha  
CNPJ: 18.392.522/0001-41  
Rua Sidney Hubner França Camargo, 69 - Centro - Lajinha/MG

## RELATÓRIO FOTOGRÁFICO COLORIDO

CONCEDENTE: GOVERNO ESTADUAL DE MINAS GERAIS		CONVENENTE: MUNICÍPIO DE LAJINHA/MG	
OBJETO: PAVIMENTAÇÃO EM BLOQUETE HEXAGONAL DATA: 11/06/2024		LOCAL: RUA PROJETADA, S/N, CÓRREGO BOA VISTA (ALDEIA), ZONA RURAL DE LAJINHA/MG	
FOTO 07		FOTO 08	
<div><p>O tempo de rede não está sincronizado Local:16 de out. de 2023, 10:17:58 BRT S 20° 6' 19.095", W 41° 30' 54.070"</p></div>		<div><p>O tempo de rede não está sincronizado Local:16 de out. de 2023, 10:17:56 BRT S 20° 6' 18.748", W 41° 30' 54.039"</p></div>	
Descrição: LOCAL DA PAVIMENTAÇÃO		Descrição: LOCAL DA PAVIMENTAÇÃO	
ASSINATURAS			
<div><p>Lucas Henrique da Silva Paiva CREA-MG: 226.732/D</p></div>		<div><p>João Rosendo Ambrósio de Medeiros Prefeito Municipal</p></div>	

## RELATÓRIO FOTOGRÁFICO COLORIDO

**CONCEDENTE: GOVERNO ESTADUAL DE MINAS GERAIS**

**CONVENENTE: MUNICÍPIO DE LAJINHA/MG**

**OBJETO: PAVIMENTAÇÃO EM BLOQUETE HEXAGONAL**  
**DATA: 11/06/2024**

**LOCAL: RUA PROJETADA, S/N, Córrego Boa Vista (Aldeia), Zona Rural de Lajinha/MG**

**FOTO 09**



**FOTO 10**



**Descrição: LOCAL DA PAVIMENTAÇÃO**

**Descrição: LOCAL DA PAVIMENTAÇÃO**

### ASSINATURAS

**Lucas Henrique da Silva Paiva**  
CREA-MG: 226.732/D

**João Rosendo Ambrósio de Medeiros**  
Prefeito Municipal